



GEMEINDEAMT FRAUENSTEIN

politischer Bezirk St. Veit an der Glan, 9311 Kraig, Schulstraße 1
www.frauenstein.gv.at

Tel. 04212/2751 DW: 24
Fax 04212/2751 DW: 22

Zahl: 031-2/04/2024

Kraig, 06.11.2024

Betr. Änderung Flächenwidmungsplan
(Bezug)

Kundmachung

Über die beabsichtigte Abänderung des rechtswirksamen Flächenwidmungsplanes für das Gebiet der Gemeinde Frauenstein gemäß §§ 38 und 39 des K-ROG 2021, in der gültigen Fassung des Gesetzes LGBl. Nr. 59/2021, für folgende Parzellen:

3/2024

Umwidmung von Fläche(n) der Parzelle(n) Nr. 380, KG Kraig, von derzeit „Grünland - Für die Land- und Forstwirtschaft bestimmte Fläche, Ödland“ in „Bauland - Wohngebiet“ im Gesamtausmaß von 2.450 m².

12/2023

Umwidmung von Fläche(n) der Parzelle(n) Nr. 1031, 1050/1, 1609/1, alle KG Steinbichl, von derzeit „Grünland - Für die Land- und Forstwirtschaft bestimmte Fläche, Ödland“ in „Grünland – Hofstelle eines land- und forstwirtschaftlichen Betriebes“ im Gesamtausmaß von 3.278 m².

Gemäß den Bestimmungen des § 38 des K-ROG 2021 werden die beabsichtigten Änderungen des Flächenwidmungsplanes in der Zeit

vom **06.11.2024** bis **04.12.2024**

kundgemacht.

Der Entwurf dieser Änderungen liegt in der Gemeinde Frauenstein während der Amtsstunden zur Einsicht auf.


Es wird darauf hingewiesen, dass innerhalb der Auflagefrist jedermann, der ein berechtigtes Interesse glaubhaft macht, berechtigt ist, schriftlich begründete Einwendungen gegen den Entwurf der Änderung des Flächenwidmungsplanes einzubringen.

Die Einwendungen werden durch den Gemeinderat bei der Behandlung der einzelnen Anträge in Erwägung gezogen.

Der Bürgermeister
Harald Jannach e. h.

angeschlagen am: 06.11.2024

abgenommen am: 04.12.2024

	Unterzeichner	Gemeinde Frauenstein
	Datum/Zeit-UTC	2024-11-06T11:36:37+01:00
	Aussteller-Zertifikat	a-sign-corporate-07
	Serien-Nr.	741218171
Prüfinformation	Dieses Dokument wurde amtssigniert. Informationen zur Prüfung der elektronischen Signatur und des Ausdrucks finden Sie unter http://www.frauenstein.gv.at/amtssignatur	
Hinweis	Dieses Dokument wurde amtssigniert. Auch ein Ausdruck dieses Dokuments hat gemäß § 20 E-Government-Gesetz die Beweiskraft einer öffentlichen Urkunde.	

Verteiler:

Sämtliche betroffene Grundstückseigentümer (per RSB)

- Karl-Heinz Salbrechter, Stammerdorf 9, 9300 Stammerdorf
- Ferdinand Spieß-Knafl, Kraig/Falkenweg 1, 9311 Kraig

Nachbargemeinden (per E-Mail):

- Stadtgemeinde St.Veit/Glan
Hauptplatz 1. 9300 St.Veit/Glan city@stveit.carinthia.at
- Marktgemeinde Weitensfeld/Gurktal
Oberer Platz 9, 9344 Weitensfeld weitensfeld@ktn.gde.at
- Marktgemeinde Gurk
Dr. Schnerich Straße 12, 9342 Gurk gurk@ktn.gde.at
- Gemeinde Mölbling
Mölbling 16, 9330 Althofen moelbling@ktn.gde.at
- Gemeinde St.Georgen am Längsee
Hauptstraße 24, 9314 Launsdorf st-georgen-lgs@ktn.gde.at
- Marktgemeinde Liebenfels
Hauptplatz 9, 9556 Liebenfels liebenfels@ktn.gde.at
- Gemeinde St.Urban
Dorfplatz 1, 9554 St.Urban st-urban@ktn.gde.at
- Gemeinde Steuerberg
Steuerberg 40, 9560 Steuerberg steuerberg@ktn.gde.at

Amt der Kärntner Landesregierung (per E-Mail):

Abteilung 8 (Kompetenzzentrum Umwelt, Wasser und Naturschutz)

- Abteilung 8, Unterabteilung Innovation und Konzepte
Flatschacher Straße 70, 9020 Klagenfurt am Wörthersee abt8.post@ktn.gv.at
- Abteilung 8, Unterabteilung NSch - Naturschutz und Nationalparkrecht
Flatschacher Straße 70, 9020 Klagenfurt am Wörthersee, roman.fantur@ktn.gv.at
- Abteilung 8, Unterabteilung SUP – Strategische Umweltstelle
Flatschacher Straße 70, 9020 Klagenfurt am Wörthersee gisela.wolschner@ktn.gv.at
- Abteilung 8, Unterabteilung Umweltinspektion, Abfallwirtschaft
Flatschacher Straße 70, 9020 Klagenfurt am Wörthersee abt8.post@ktn.gv.at
- Abteilung 8, Unterabteilung SE - Schall- und Elektrotechnik,
Flatschacher Straße 70, 9020 Klagenfurt am Wörthersee abt8.post@ktn.gv.at
- Abteilung 8, Unterabteilung GGM - Geologie und Gewässermonitoring
Flatschacher Straße 70, 9020 Klagenfurt am Wörthersee abt8.geologie@ktn.gv.at

Abteilung 9 (Kompetenzzentrum Straßen und Brücken)

Flatschacher Straße 70,9020 Klagenfurt am Wörthersee abt9.post@ktn.gv.at

Abteilung 10 (Land- und Forstwirtschaft, Ländlicher Raum)

Mießtaler Straße 1, 9020 Klagenfurt am Wörthersee

abt10.lfi@ktn.gv.at

Abteilung 12 (Kompetenzzentrum Wasserwirtschaft)

- Abteilung 12, Unterabteilung Wasserwirtschaft Klagenfurt

Flatschacher Straße 70, 9020 Klagenfurt am Wörthersee, abt12.post@ktn.gv.at

Abteilung 15 (Standort, Raumordnung und Energie)

- Abteilung 3, Unterabteilung Rechtliche Raumordnung
Mießtaler Straße 1, 9021 Klagenfurt am Wörthersee

- abt15.post@ktn.gv.at

- Abteilung 3, Unterabteilung Fachliche Raumordnung
Mießtaler Straße 1, 9021 Klagenfurt am Wörthersee

- abt15.fachliche-raumordnung@ktn.gv.at

Örtlich zuständige Bezirkshauptmannschaft St. Veit/Glan (per E-Mail):

- Baubezirksamt
- Bezirksforstinspektion
- Gesundheitsamt
- Landwirtschaftsreferat
- Gewerbeamt
- Grundverkehrsreferat
- Naturschutz

bhsv.bba@ktn.gv.at

bhsv.bfi@ktn.gv.at

bhsv.gesundheitsamt@ktn.gv.at

abt10.regbuerosv@ktn.gv.at

bhsv.gewerbe@ktn.gv.at

bhsv.grundverkehr@ktn.gv.at

bhsv.naturschutz@ktn.gv.at

Örtlich zuständiges Straßenbauamt (per E-Mail):**Klagenfurt**

Josef-Sablatnig-Straße 245
9020 Klagenfurt am Wörthersee

post.sbaklagenfurt@ktn.gv.at

Straßenbauamt St. Veit/Glan

Klagenfurter Straße 51a
9300 St. Veit an der Glan

guenther.salbrechter@ktn.gv.at

Sonstige (per E-Mail)**Agrarbehörde Erster Instanz:**

Dienststelle Kärnten, Mießtaler Straße 1
9021 Klagenfurt am Wörthersee

abt10.agrarbehoerde@ktn.gv.at

Dienststelle für Wildbach- und Lawinenverbauung:

Sektion Kärnten, Meister-Friedrich-Straße 2, 9500 Villach

sektion.kaernten@die-wildbach.at

Kammer für Land- und Forstwirtschaft in Kärnten

Referat 6 Agrar- und Marktwirtschaft
Museumgasse 5, 9010 Klagenfurt am Wörthersee

agrarwirtschaft@lk-kaernten.at

Kammer für Land- und Forstwirtschaft

Lastenstraße 28, 9300 St. Veit an der Glan

sanktveit@lk-kaernten.at

Kammer für Arbeiter und Angestellte in Kärnten

Bahnhofplatz 3, 9021 Klagenfurt am Wörthersee

arbeiterkammer@akktn.at

Kammer für Arbeiter und Angestellte in Kärnten

Friesacher Straße 3, 9300 St. Veit an der Glan

stveit@akktn.at

Wirtschaftskammer Kärnten

Bahnhofstraße 42, 9021 Klagenfurt am Wörthersee

wirtschaftspolitik@wkk.or.at

Bundesdenkmalamt

Alter Platz 30, 9020 Klagenfurt am Wörthersee

kaernten@bda.at

Kärntner Landesmuseum

Museumgasse 2, 9020 Klagenfurt am Wörthersee

willkommen@landesmuseum.ktn.gv.at

KNG Kärnten Netz GmbH

Betriebsstelle St. Veit an der Glan, Völkermarktner Straße 11
9300 St. Veit an der Glan

ktn.gv.at

stveit.netzkundenservice@kaerntennetz.at

kaerntennetz.at

A1-Telekom Austria AG

Maximilianstraße 36, 9020 Klagenfurt am Wörthersee

rem.archiv@a1telekom.at

ÖBB Infrastruktur AG

Bahnhofplatz 1, 9500 Villach

helfried.sagmeister@oebb.at

Militärkommando für Kärnten

Mießtaler Straße 11, 9020 Klagenfurt am Wörthersee

milkdok@bmlvs.gv.at

Amtstafel der Gemeinde Frauenstein

Homepage der Gemeinde Frauenstein

www.frauenstein.gv.at

Elektronisch geführtes Amtsblatt der Gemeinde Frauenstein

www.amtstafel.at/Gemeindeverordnungen_Ktn



Gemeinde
Frauenstein

Europastraße 8, 9524 Villach
Telefon: 04242 23323
E-Mail: office@l-w-k.at
www.l-w-k.at



Art des Planes:

Lageplan zum Umwidmungsantrag

VPG-Nummer: 12/2023

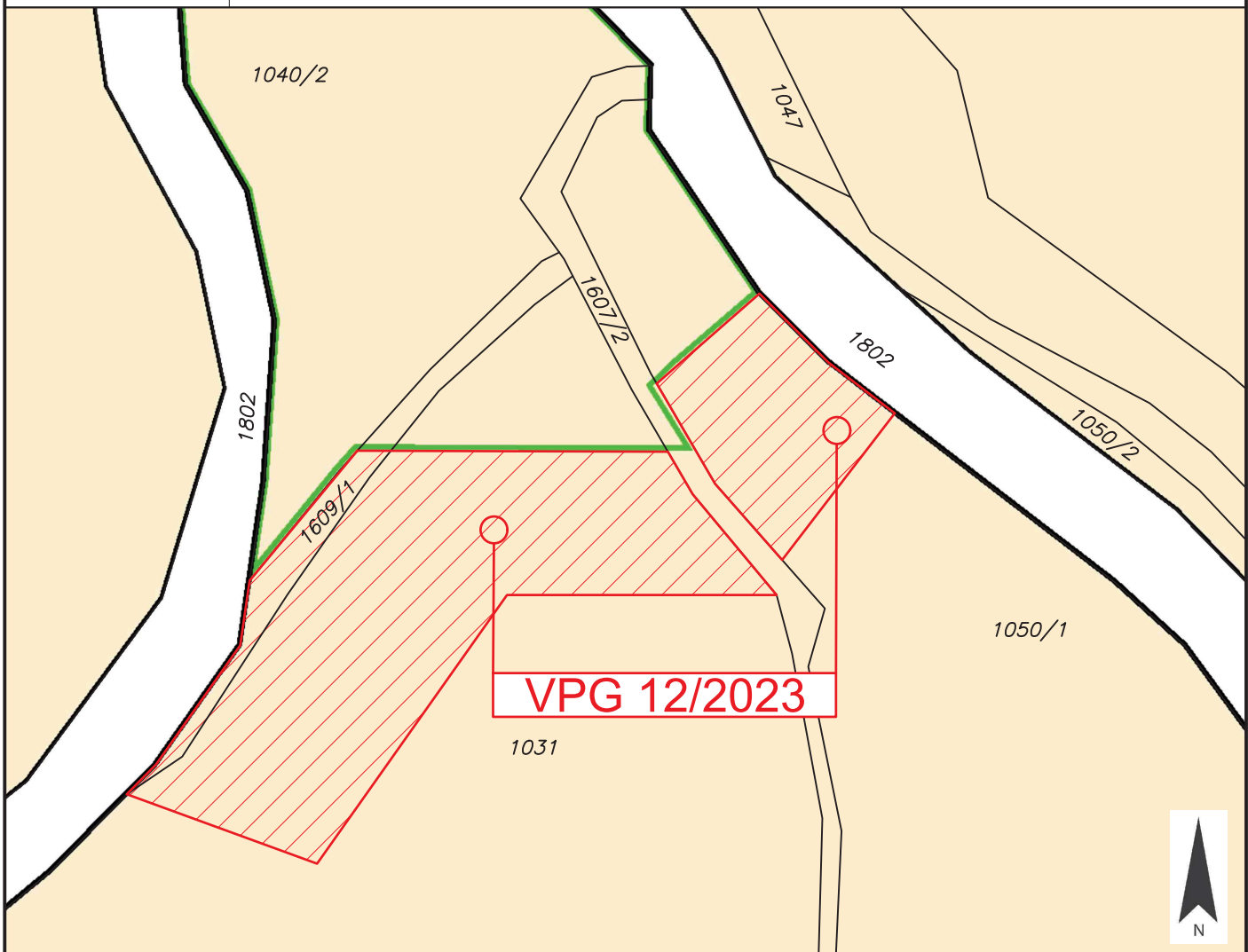
Ergänzende
Informationen:

Grundstück Nr.: Teilflächen: 1031 (ca. 2.359 m²), 1050/1 (ca. 710 m²), 1609/1 (ca. 209 m²)

Katastralgemeinde: Steinbichl (74532)

Maßstab: 1:1000

Stand: 29.10.2024
DKM 04/2023



Widmungsänderung von: Grünland - Für die Land- und Forstwirtschaft bestimmte Fläche, Ödland

Widmungsänderung in: Grünland - Hofstelle eines land- und forstwirtschaftlichen Betriebes

Flächenausmaß: ca. 3.278 m²

Kundmachung: vom _____ bis _____

Gemeinderatsbeschluss in der
Sitzung vom: _____
Zahl: _____



Gemeinde
Frauenstein

Europastraße 8, 9524 Villach
Telefon: 04242 23323
E-Mail: office@l-w-k.at
www.l-w-k.at



Art des Planes: Lageplan zum Umwidmungsantrag

VPG-Nummer: 3/2024

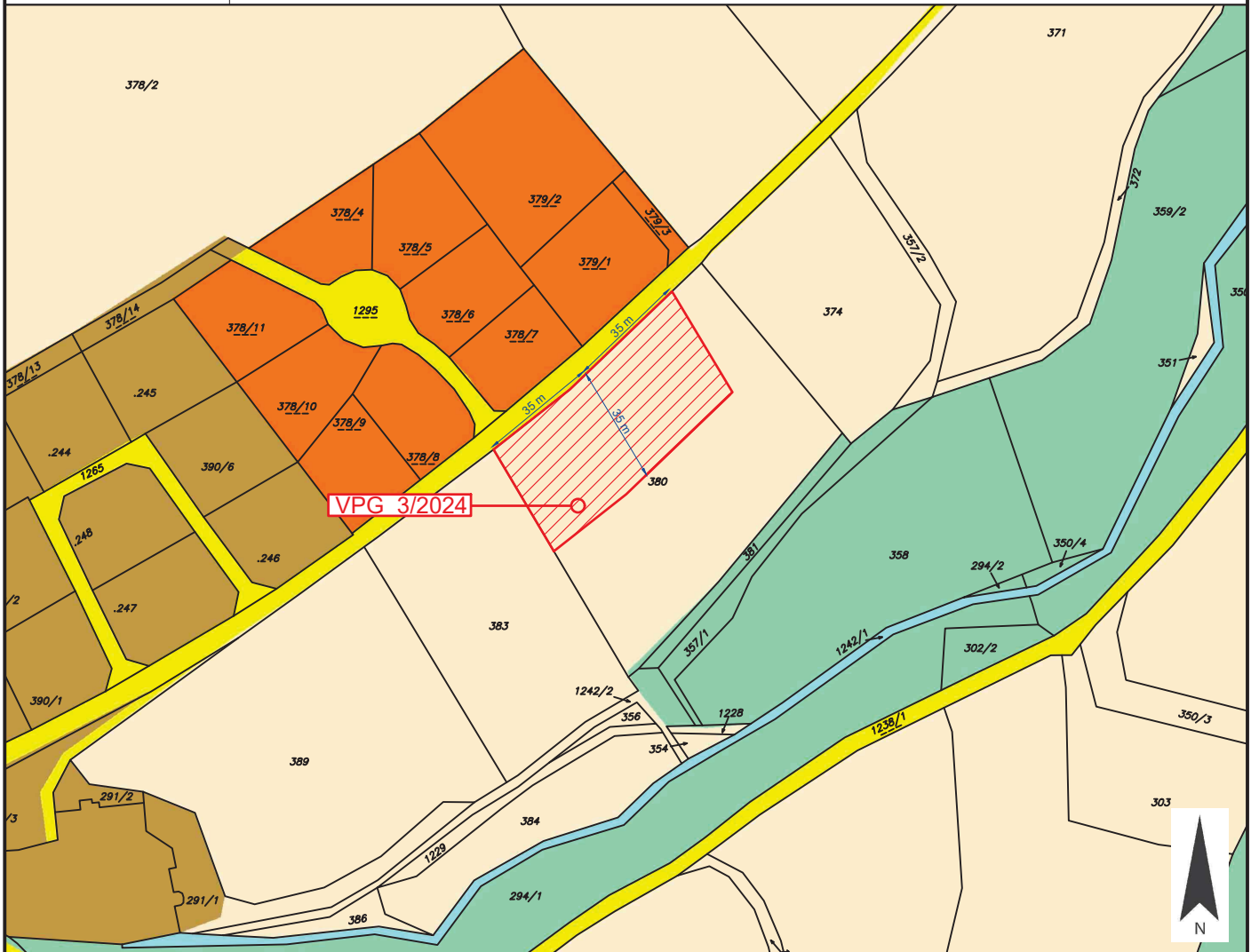
Ergänzende
Informationen:

Grundstück Nr.: Teilfläche: 380 (ca. 2.450 m²)

Katastralgemeinde: Kraig (74513)

Maßstab: 1:2000

Stand: 14.08.2024
DKM 04/2024



Widmungsänderung von: Grünland - Für die Land- und Forstwirtschaft bestimmte Fläche, Ödland

Widmungsänderung in: Bauland - Wohngebiet

Flächenausmaß: ca. 2.450 m²

Kundmachung: vom _____ bis _____

Gemeinderatsbeschluss in der
Sitzung vom: _____
Zahl: _____