



GEMEINDE  
ST. URBAN

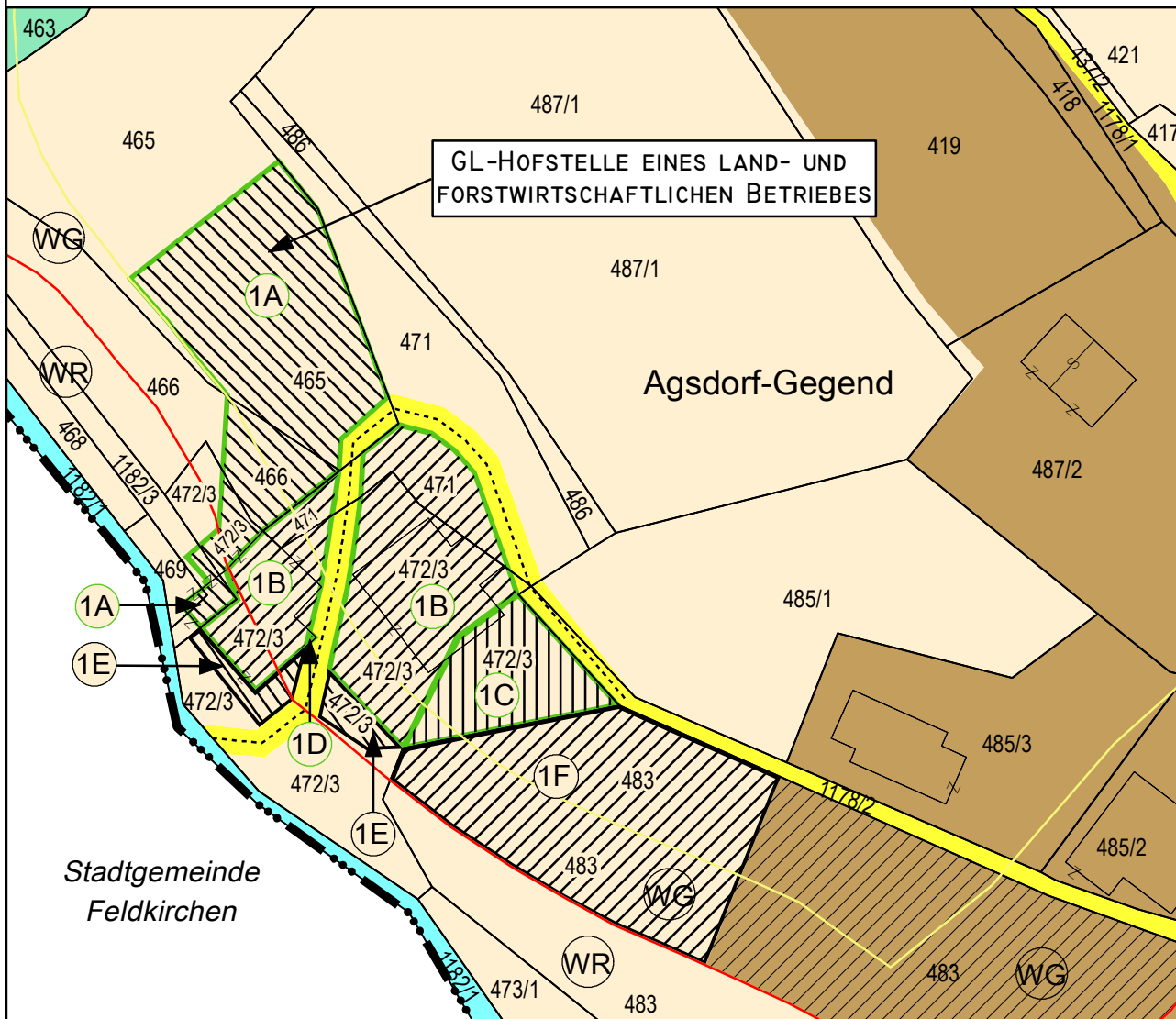


M 1:1000

UMWIDMUNG: IA/2024

KATASTRAL-  
GEMEINDE: ST. URBAN  
(72333)

Widmungsänderung von: Grünland - Für die Land- und Forstwirtschaft bestimmte Fläche, Ödland  
Widmungsänderung in: Grünland - Hofstelle eines land- und forstwirtschaftlichen Betriebes  
Grundstück(e): 465 (Teilfläche - ca. 850 m<sup>2</sup>), 466 (Teilfläche - ca. 170 m<sup>2</sup>), 469 (Teilfläche - ca. 5 m<sup>2</sup>),  
472/3 (Teilfläche - ca. 59 m<sup>2</sup>), 1182/3 (Teilfläche - ca. 36 m<sup>2</sup>)  
Fläche (Summe): ca. 1.120 m<sup>2</sup>



0 M 1:1000 50 M

St. Urban, 08.07.2024

Kundmachung: von:  
bis:  
Zahl:

Gemeinderatsbeschluss:  
Sitzung vom:

MAG. WERNER FROHNWIESER  
INGENIEURBÜRO FÜR  
RAUMPLANUNG UND RAUMORDNUNG

DR. R. CANAVALGASSE 110/316, 9020 KLAGENFURT  
T: 0463/916252 M: 0680/3034352

werner.frohnwieser@bg-raumplanung.at



MITGLIED DES FACHVERBANDES



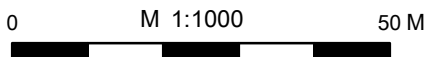
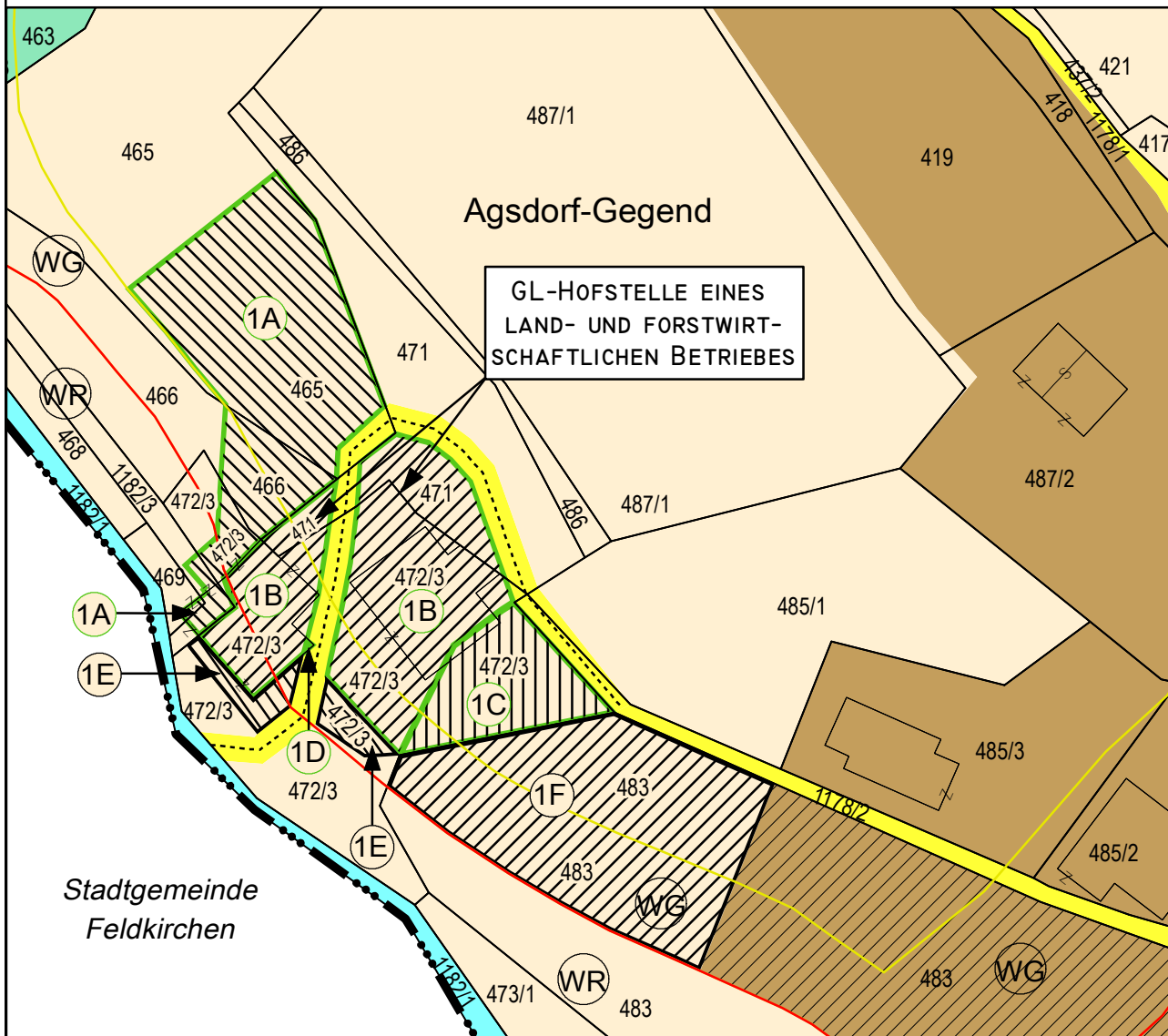
GEMEINDE  
ST. URBAN



M 1:1000

UMWIDMUNG: IB/2024  
KATASTRAL-  
GEMEINDE: ST. URBAN  
(72333)

Widmungsänderung von: Bauland - Dorfgebiet  
Widmungsänderung in: Grünland - Hofstelle eines land- und forstwirtschaftlichen Betriebes  
Grundstück(e): 471 (Teilfläche - ca. 227 m<sup>2</sup>), 472/3 (Teilfläche - ca. 816 m<sup>2</sup>)  
Fläche (Summe): ca. 1.043 m<sup>2</sup>



St. Urban, 08.07.2024

Kundmachung: von:  
bis:  
Zahl:

Gemeinderatsbeschluss:  
Sitzung vom:

MAG. WERNER FROHNWIESER  
INGENIEURBÜRO FÜR  
RAUMPLANUNG UND RAUMORDNUNG

DR. R. CANAVALGASSE 110/316, 9020 KLAGENFURT  
T: 0463/916252 M: 0680/3034352  
werner.frohnwieser@bg-raumplanung.at



MITGLIED DES FACHVERBANDES



GEMEINDE  
ST. URBAN

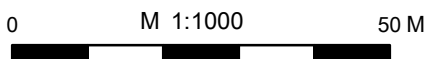
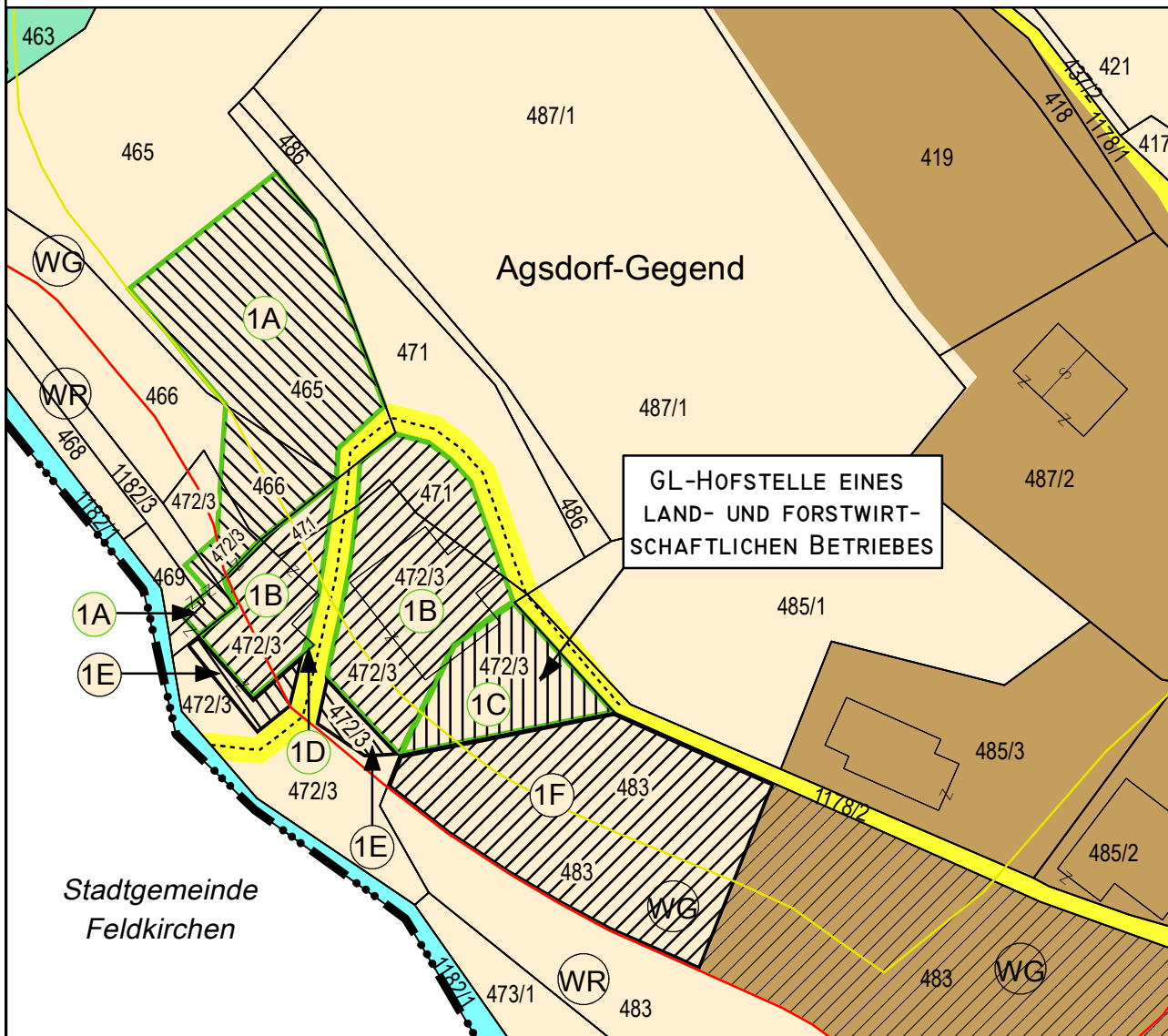


M 1:1000

UMWIDMUNG: IC/2024

KATASTRAL-  
GEMEINDE: ST. URBAN  
(72333)

Widmungsänderung von: Bauland - Dorfgebiet - Aufschließungsgebiet  
Widmungsänderung in: Grünland - Hofstelle eines land- und forstwirtschaftlichen Betriebes  
Grundstück(e): 472/3 (Teilfläche - ca. 341 m<sup>2</sup>)  
Fläche (Summe): ca. 341 m<sup>2</sup>



St. Urban, 08.07.2024

Kundmachung: von:  
bis:  
Zahl:

Gemeinderatsbeschluss:  
Sitzung vom:

MAG. WERNER FROHNWIESER  
INGENIEURBÜRO FÜR  
RAUMPLANUNG UND RAUMORDNUNG

DR. R. CANAVALGASSE 110/316, 9020 KLAGENFURT  
T: 0463/916252 M: 0680/3034352  
werner.frohnwieser@bg-raumplanung.at



MITGLIED DES FACHVERBANDES



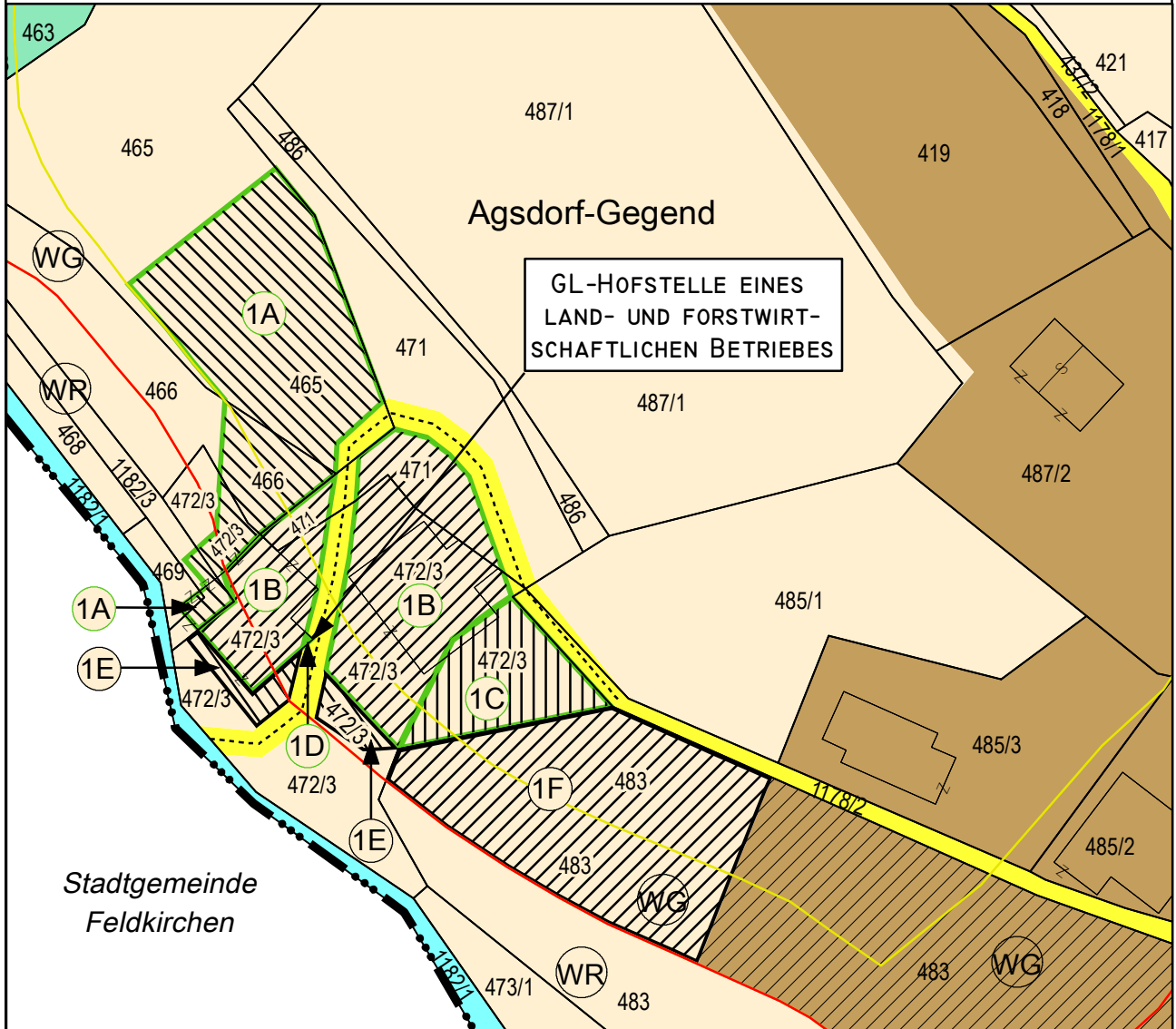
GEMEINDE  
ST. URBAN



M 1:1000

UMWIDMUNG: ID/2024  
KATASTRAL-  
GEMEINDE: ST. URBAN  
(72333)

Widmungsänderung von: Verkehrsflächen - Weg nach Luftbild  
Widmungsänderung in: Grünland - Hofstelle eines land- und forstwirtschaftlichen Betriebes  
Grundstück(e): 472/3 (Teilfläche - ca. 1 m<sup>2</sup>)  
Fläche (Summe): ca. 1 m<sup>2</sup>



0 M 1:1000 50 M

St. Urban, 08.07.2024

Kundmachung: von:  
bis:  
Zahl:

Gemeinderatsbeschluss:  
Sitzung vom:

MAG. WERNER FROHNWIESER  
INGENIEURBÜRO FÜR  
RAUMPLANUNG UND RAUMORDNUNG

DR. R. CANAVALGASSE 110/316, 9020 KLAGENFURT  
T: 0463/916252 M: 0680/3034352

werner.frohnwieser@bg-raumplanung.at



MITGLIED DES FACHVERBANDES



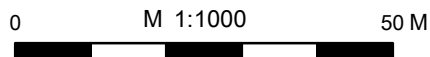
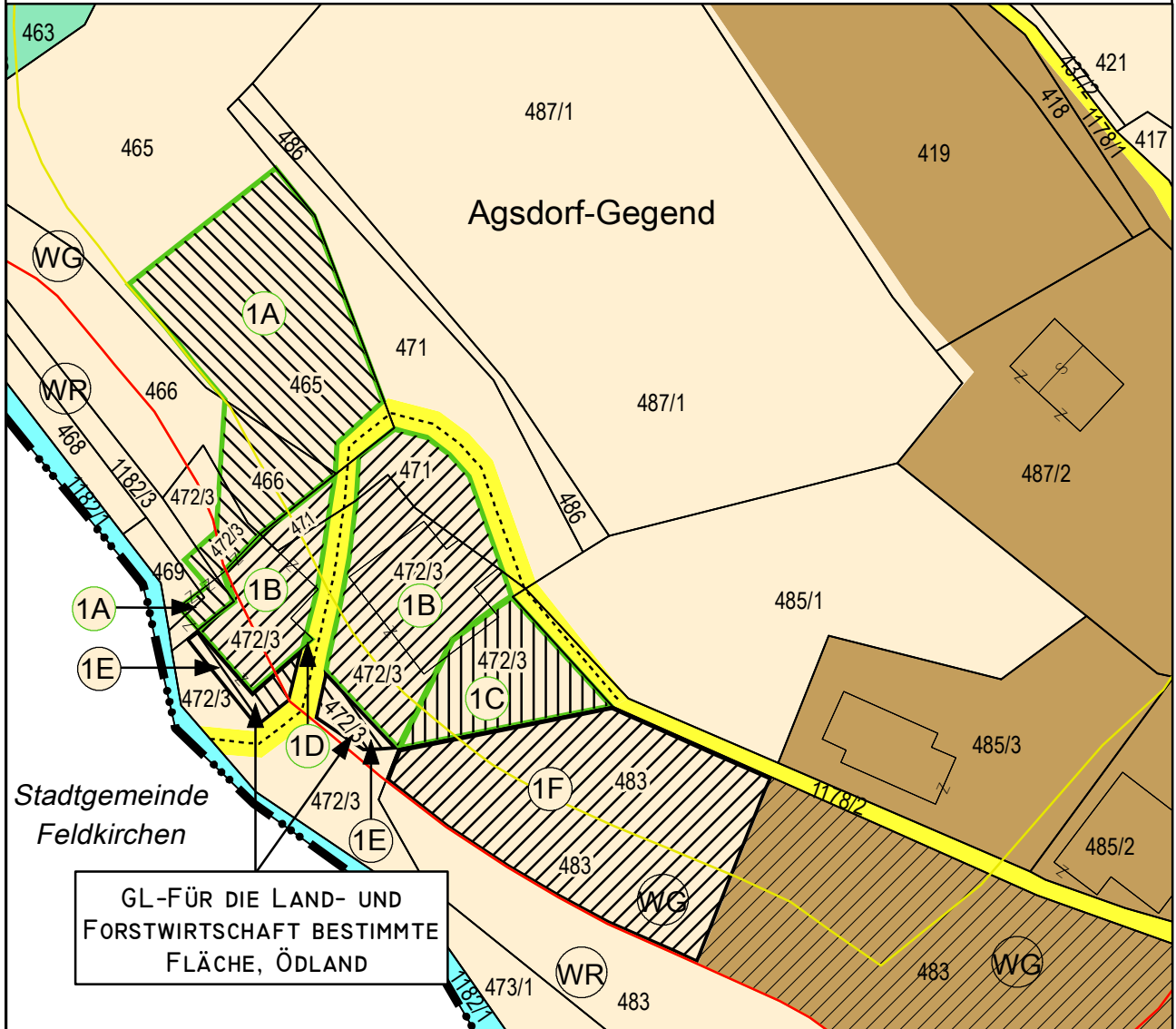
GEMEINDE  
ST. URBAN



M 1:1000

UMWIDMUNG: IE/2024  
KATASTRAL-  
GEMEINDE: ST. URBAN  
(72333)

Widmungsänderung von: Bauland - Dorfgebiet  
Widmungsänderung in: Grünland - Für die Land- und Forstwirtschaft bestimmte Fläche, Ödland  
Grundstück(e): 472/3 (Teilfläche - ca. 133 m<sup>2</sup>)  
Fläche (Summe): ca. 133 m<sup>2</sup>



St. Urban, 08.07.2024

Kundmachung: von:  
bis:  
Zahl:

Gemeinderatsbeschluss:  
Sitzung vom:

MAG. WERNER FROHNWIESER  
INGENIEURBÜRO FÜR  
RAUMPLANUNG UND RAUMORDNUNG

DR. R. CANAVALGASSE 110/316, 9020 KLAGENFURT  
T: 0463/916252 M: 0680/3034352  
werner.frohnwieser@bg-raumplanung.at



MITGLIED DES FACHVERBANDES



GEMEINDE  
ST. URBAN

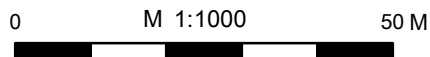
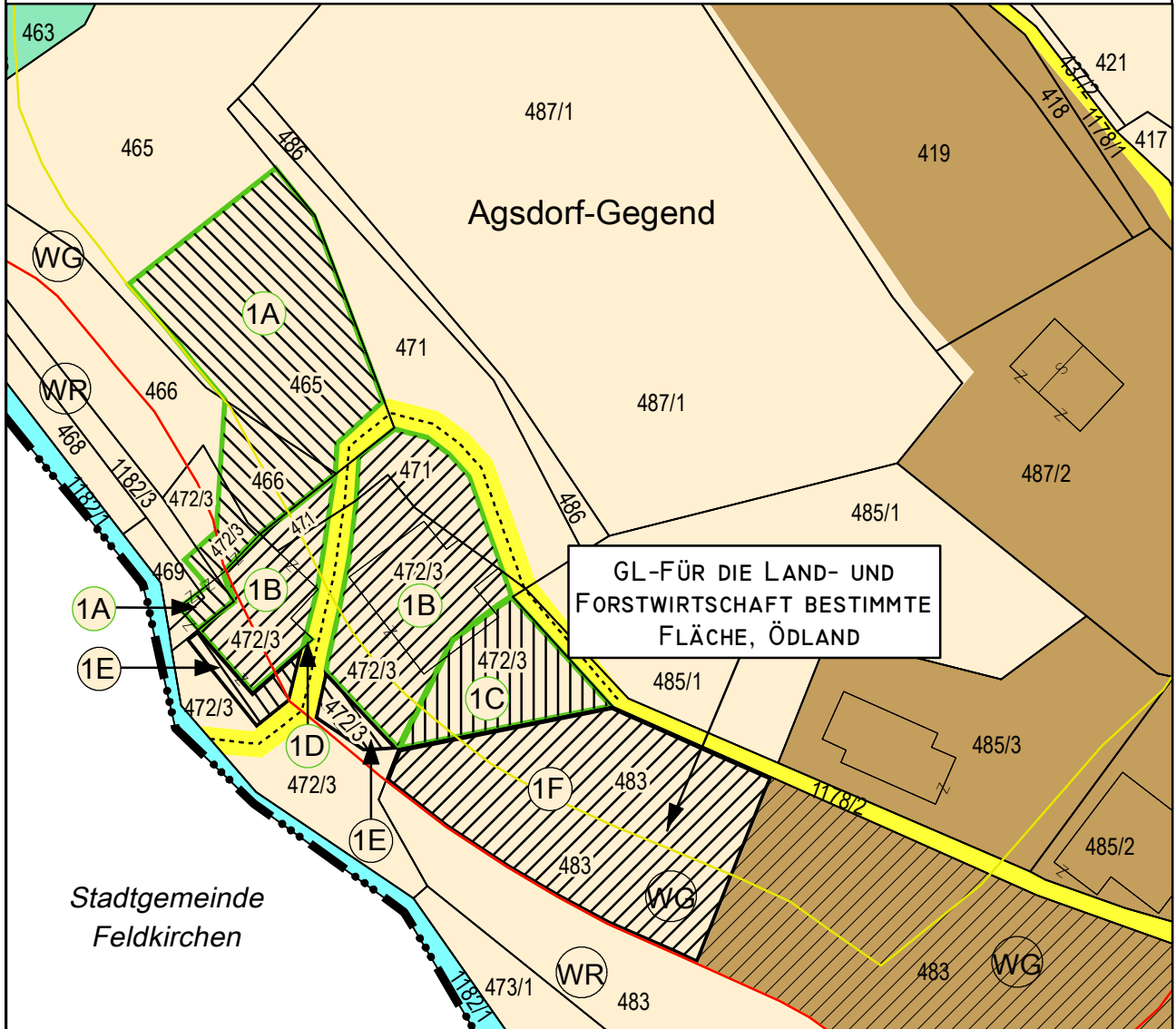


M 1:1000

UMWIDMUNG: IF/2024

KATASTRAL-  
GEMEINDE: ST. URBAN  
(72333)

Widmungsänderung von: Bauland - Dorfgebiet - Aufschließungsgebiet  
Widmungsänderung in: Grünland - Für die Land- und Forstwirtschaft bestimmte Fläche, Ödland  
Grundstück(e): 483 (Teilfläche - ca. 1.193 m<sup>2</sup>)  
Fläche (Summe): ca. 1.193 m<sup>2</sup>



St. Urban, 08.07.2024

Kundmachung: von:  
bis:  
Zahl:

Gemeinderatsbeschluss:  
Sitzung vom:

MAG. WERNER FROHNWIESER  
INGENIEURBÜRO FÜR  
RAUMPLANUNG UND RAUMORDNUNG

DR. R. CANAVALGASSE 110/316, 9020 KLAGENFURT  
T: 0463/916252 M: 0680/3034352  
werner.frohnwieser@bg-raumplanung.at



MITGLIED DES FACHVERBANDES



GEMEINDE  
ST. URBAN

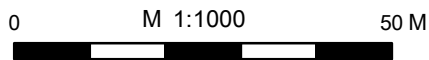
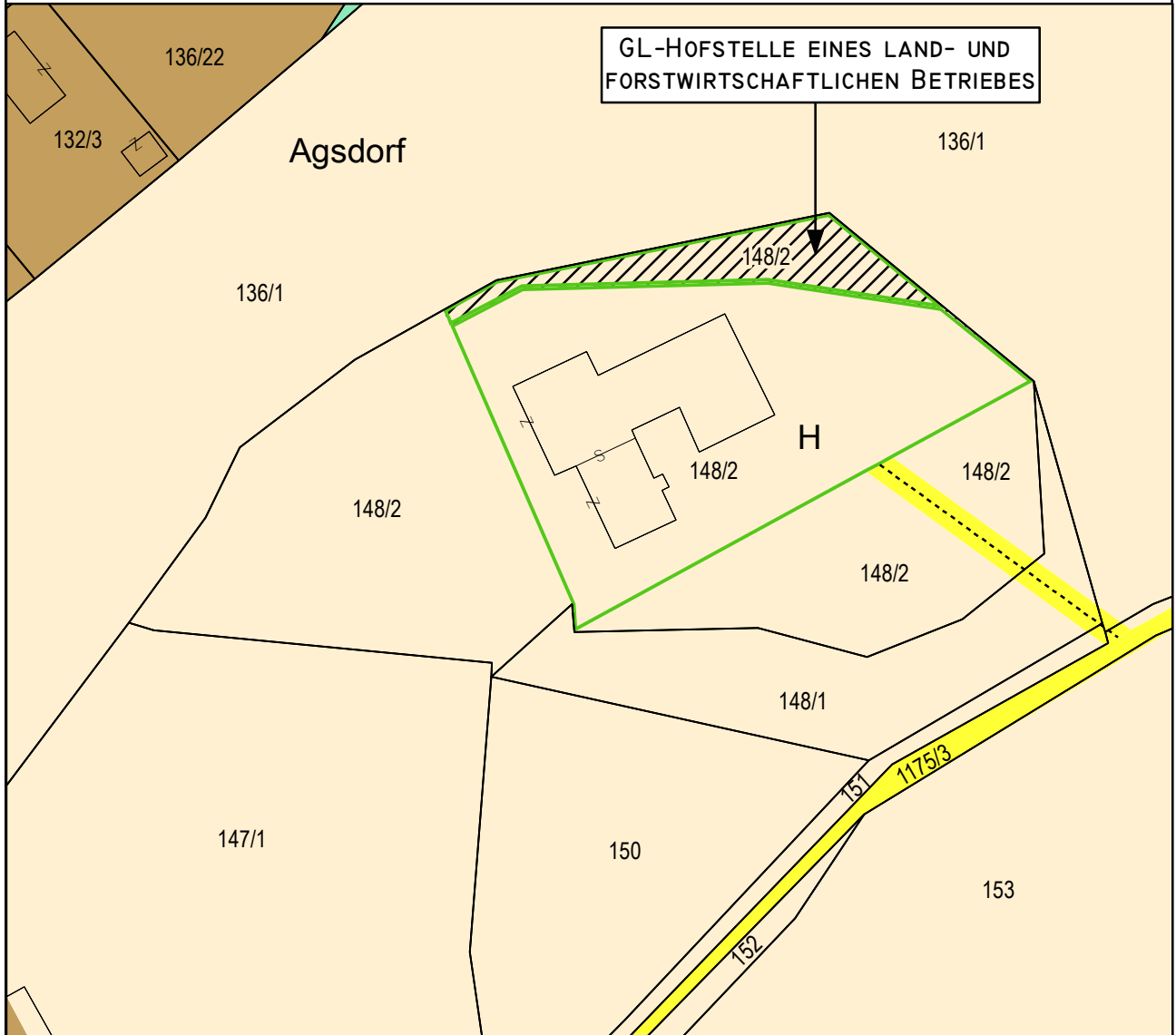


M 1:1000

UMWIDMUNG: 02/2024

KATASTRAL-  
GEMEINDE: ST. URBAN  
(72333)

Widmungsänderung von: Grünland - Für die Land- und Forstwirtschaft bestimmte Fläche, Ödland  
Widmungsänderung in: Grünland - Hofstelle eines land- und forstwirtschaftlichen Betriebes  
Grundstück(e): 148/2 (Teilfläche - ca. 395 m<sup>2</sup>)  
Fläche (Summe): ca. 395 m<sup>2</sup>



St. Urban, 07.08.2024

Kundmachung: von:  
bis:  
Zahl:

Gemeinderatsbeschluss:  
Sitzung vom:

MAG. WERNER FROHNWIESER  
INGENIEURBÜRO FÜR  
RAUMPLANUNG UND RAUMORDNUNG

DR. R. CANAVALGASSE 110/316, 9020 KLAGENFURT  
T: 0463/916252 M: 0680/3034352

werner.frohnwieser@bg-raumplanung.at



MITGLIED DES FACHVERBANDES



# GEMEINDE ST. URBAN

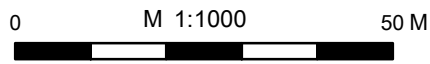
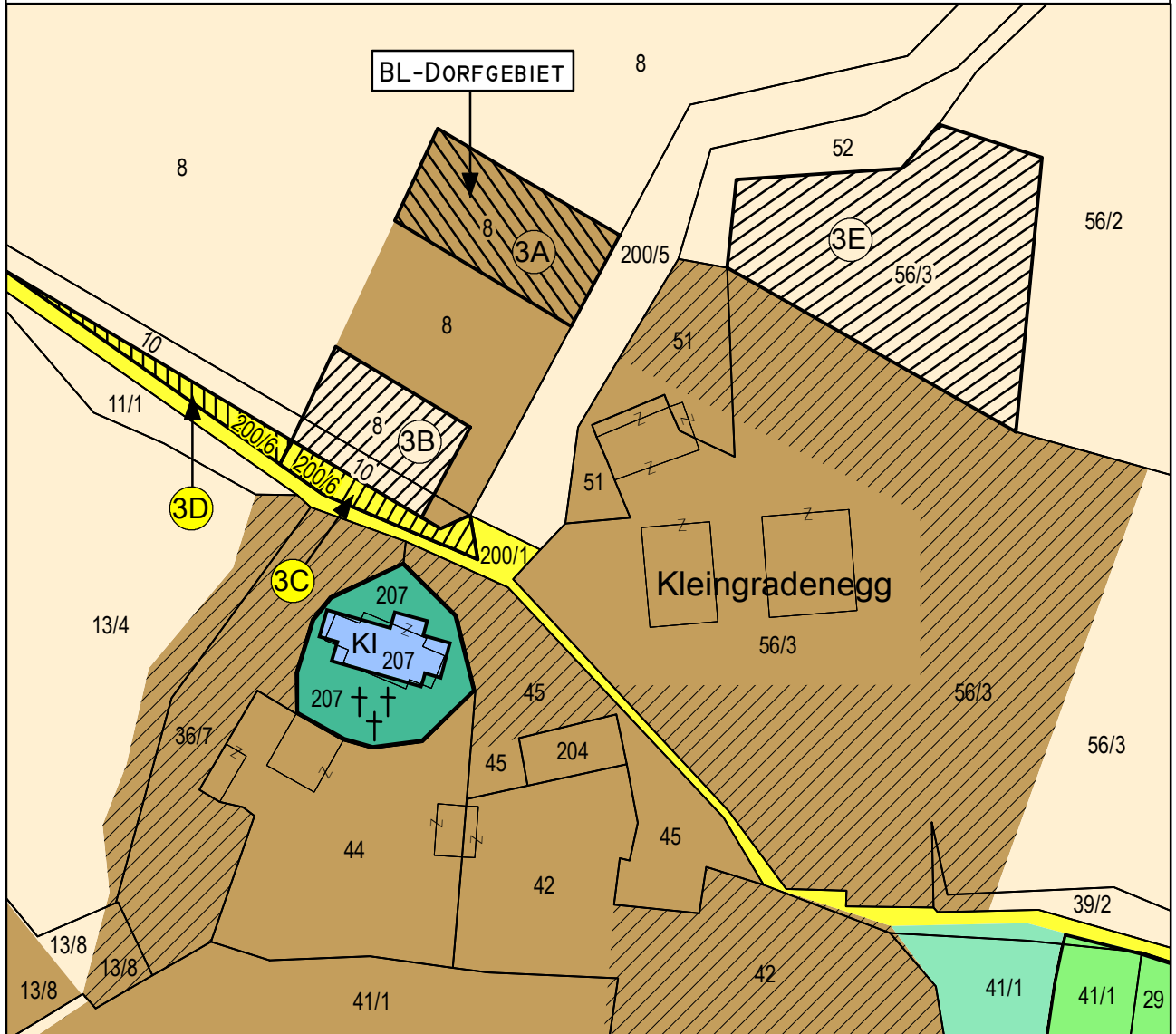


M 1:1000

UMWIDMUNG: **3A/2024**

KATASTRAL-  
GEMEINDE: BACH  
(72304)

Widmungsänderung von: Grünland - Für die Land- und Forstwirtschaft bestimmte Fläche, Ödland  
Widmungsänderung in: Bauland - Dorfgebiet  
Grundstück(e): 8 (Teilfläche - ca. 452 m<sup>2</sup>)  
Fläche (Summe): ca. 452 m<sup>2</sup>



St. Urban, 08.07.2024

Kundmachung: von:  
bis:  
Zahl:

Gemeinderatsbeschluss:  
Sitzung vom:

**MAG. WERNER FROHNWIESER**  
INGENIEURBÜRO FÜR  
RAUMPLANUNG UND RAUMORDNUNG

DR. R. CANAVALGASSE 110/316, 9020 KLAGENFURT  
T: 0463/916252 M: 0680/3034352  
werner.frohnwieser@bg-raumplanung.at



MITGLIED DES FACHVERBANDES





GEMEINDE  
ST. URBAN

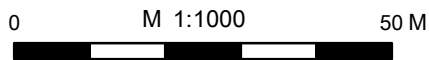
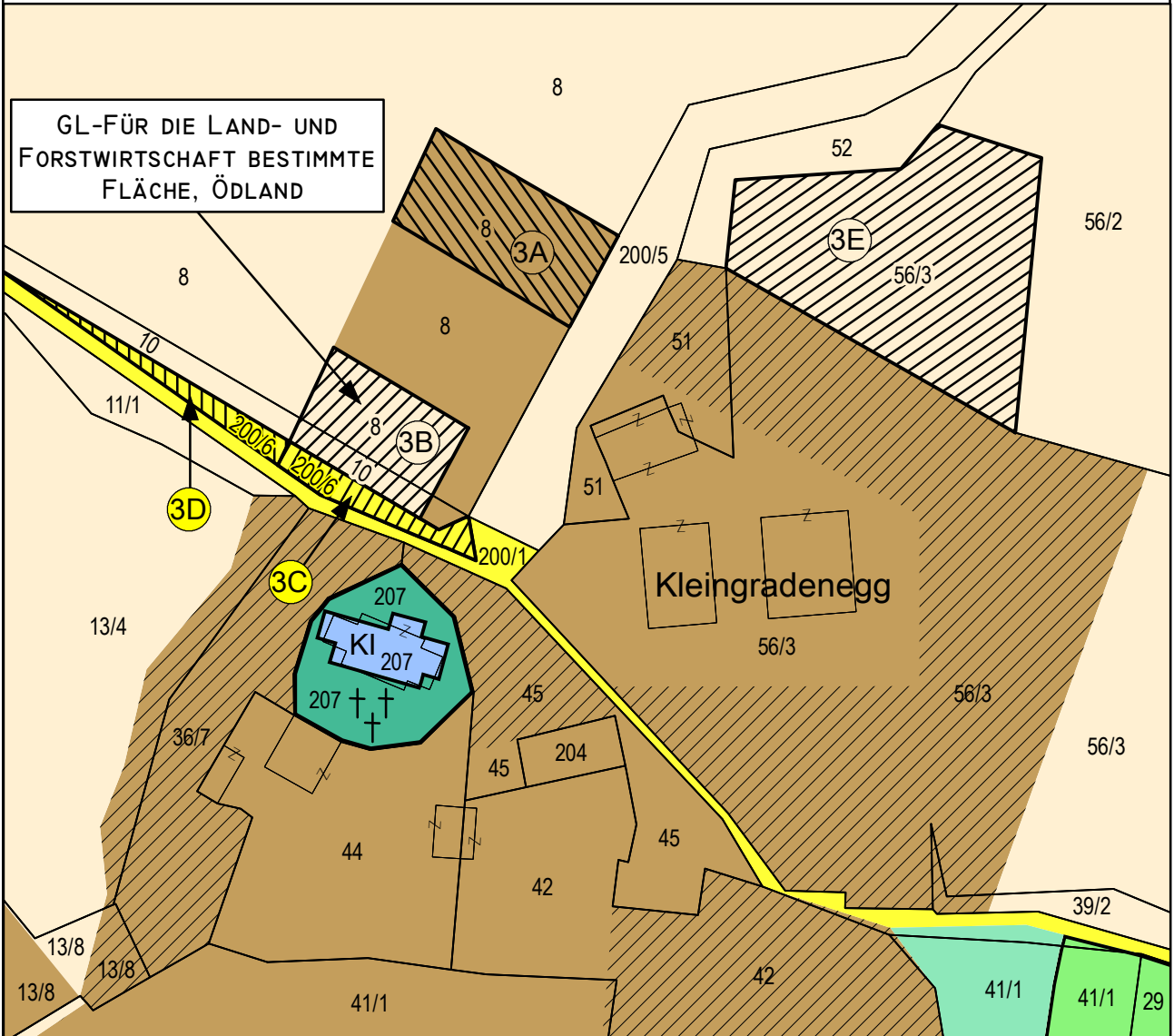


M 1:1000

UMWIDMUNG: 3B/2024

KATASTRAL-  
GEMEINDE: BACH  
(72304)

Widmungsänderung von: Bauland - Dorfgebiet  
Widmungsänderung in: Grünland - Für die Land- und Forstwirtschaft bestimmte Fläche, Ödland  
Grundstück(e): 8 (Teilfläche - ca. 254 m<sup>2</sup>), 10 (Teilfläche - ca. 84 m<sup>2</sup>)  
Fläche (Summe): ca. 338 m<sup>2</sup>



St. Urban, 08.07.2024

Kundmachung: von:  
bis:  
Zahl:

Gemeinderatsbeschluss:  
Sitzung vom:

MAG. WERNER FROHNWIESER  
INGENIEURBÜRO FÜR  
RAUMPLANUNG UND RAUMORDNUNG

DR. R. CANAVALGASSE 110/316, 9020 KLAGENFURT  
T: 0463/916252 M: 0680/3034352  
werner.frohnwieser@bg-raumplanung.at



MITGLIED DES FACHVERBANDES



# GEMEINDE ST. URBAN

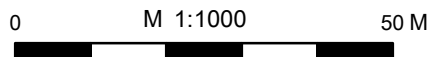
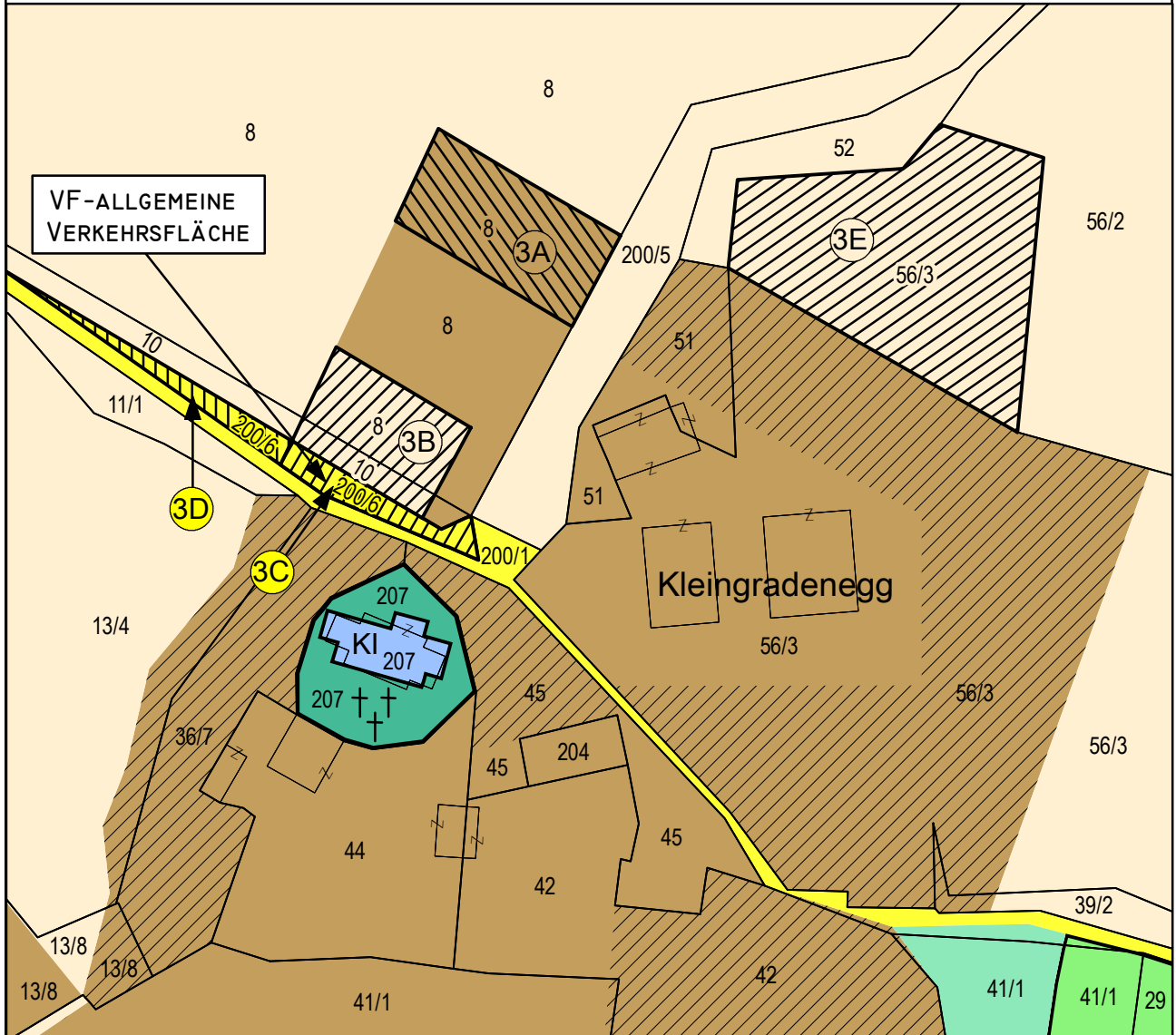


M 1:1000

UMWIDMUNG: **3C/2024**

KATASTRAL-  
GEMEINDE: **BACH  
(72304)**

Widmungsänderung von: Bauland - Dorfgebiet  
 Widmungsänderung in: Verkehrsflächen - allgemeine Verkehrsfläche  
 Grundstück(e): 200/6 (Teilfläche - ca. 117 m<sup>2</sup>)  
 Fläche (Summe): ca. 117 m<sup>2</sup>



St. Urban, 08.07.2024

Kundmachung: von:  
 bis:  
 Zahl:

Gemeinderatsbeschluss:  
 Sitzung vom:

**MAG. WERNER FROHNWIESER**  
 INGENIEURBÜRO FÜR  
 RAUMPLANUNG UND RAUMORDNUNG

DR. R. CANAVALGASSE 110/316, 9020 KLAGENFURT  
 T: 0463/916252 M: 0680/3034352  
 werner.frohnwieser@bg-raumplanung.at



MITGLIED DES FACHVERBANDES



# GEMEINDE ST. URBAN

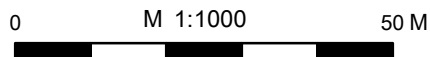
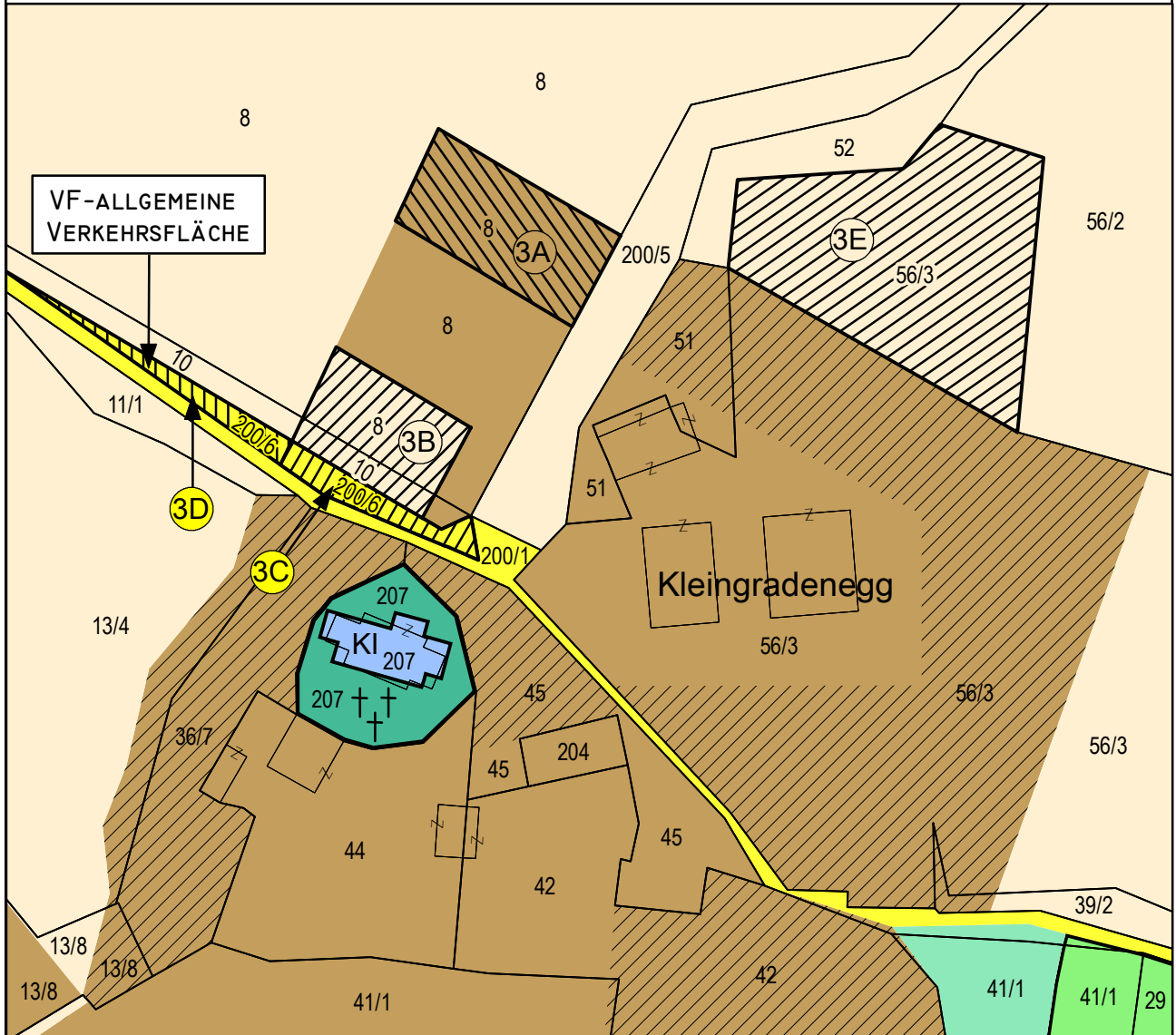


M 1:1000

UMWIDMUNG: 3D/2024

KATASTRAL-  
GEMEINDE: BACH  
(72304)

Widmungsänderung von: Grünland - Für die Land- und Forstwirtschaft bestimmte Fläche, Ödland  
Widmungsänderung in: Verkehrsflächen - allgemeine Verkehrsfläche  
Grundstück(e): 200/6 (Teilfläche - ca. 102 m<sup>2</sup>)  
Fläche (Summe): ca. 102 m<sup>2</sup>



St. Urban, 08.07.2024

Kundmachung: von:  
bis:  
Zahl:

Gemeinderatsbeschluss:  
Sitzung vom:

**MAG. WERNER FROHNWIESER**  
INGENIEURBÜRO FÜR  
RAUMPLANUNG UND RAUMORDNUNG

DR. R. CANAVALGASSE 110/316, 9020 KLAGENFURT  
T: 0463/916252 M: 0680/3034352  
werner.frohnwieser@bg-raumplanung.at



MITGLIED DES FACHVERBANDES



GEMEINDE  
ST. URBAN

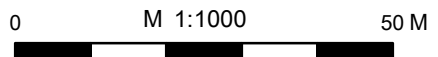
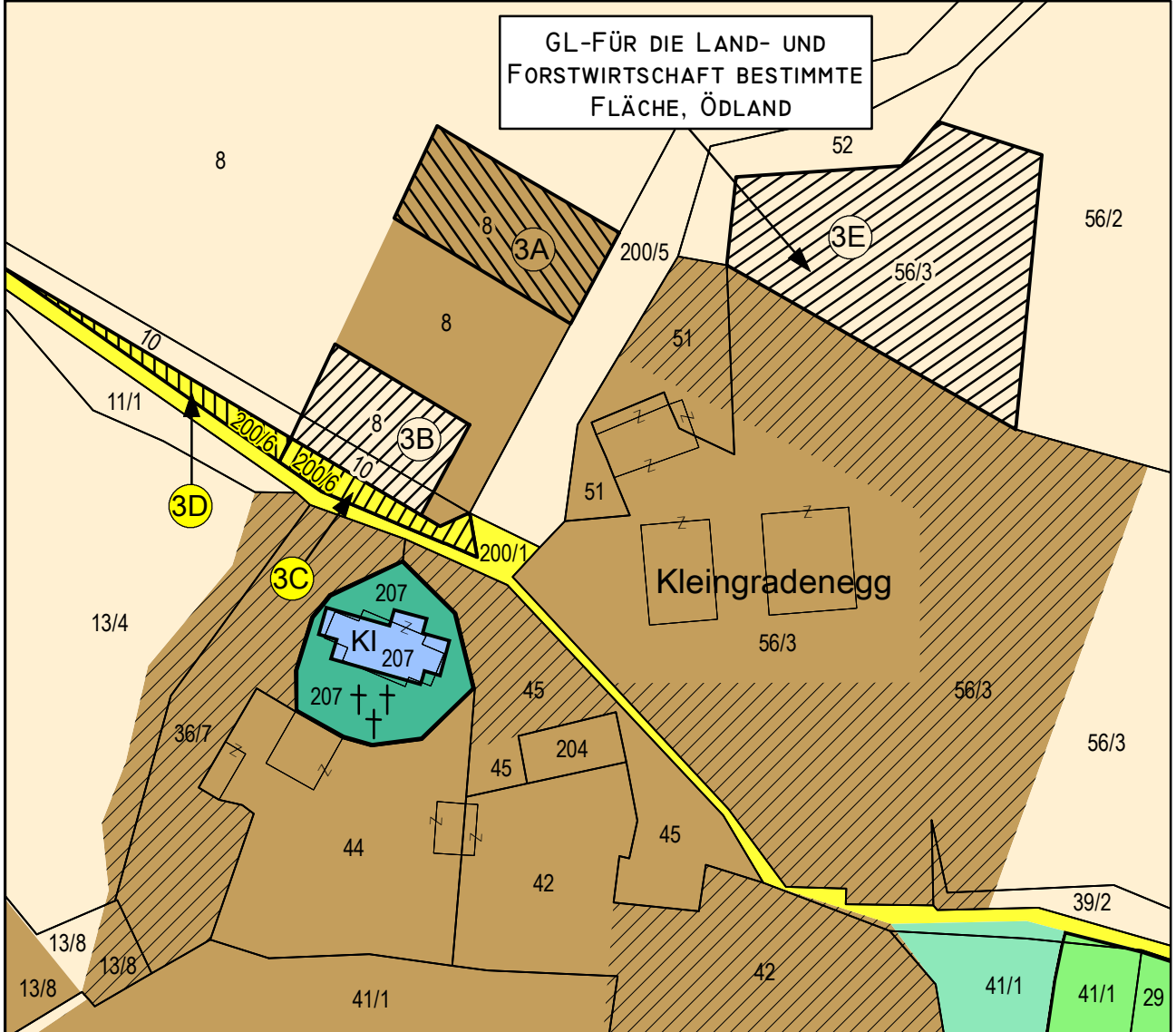


M 1:1000

UMWIDMUNG: 3E/2024

KATASTRAL-  
GEMEINDE: BACH  
(72304)

Widmungsänderung von: Bauland - Dorfgebiet - Aufschließungsgebiet  
 Widmungsänderung in: Grünland - Für die Land- und Forstwirtschaft bestimmte Fläche, Ödland  
 Grundstück(e): 56/3 (Teilfläche - ca. 1.236 m<sup>2</sup>)  
 Fläche (Summe): ca. 1.236 m<sup>2</sup>



St. Urban, 08.07.2024

Kundmachung: von:  
bis:  
Zahl:

Gemeinderatsbeschluss:  
Sitzung vom:

MAG. WERNER FROHNWIESER  
INGENIEURBÜRO FÜR  
RAUMPLANUNG UND RAUMORDNUNG  
DR. R. CANAVAGASSE 110/316, 9020 KLAGENFURT  
T: 0463/916252 M: 0680/3034352  
werner.frohnwieser@bg-raumplanung.at



MITGLIED DES FACHVERBANDES



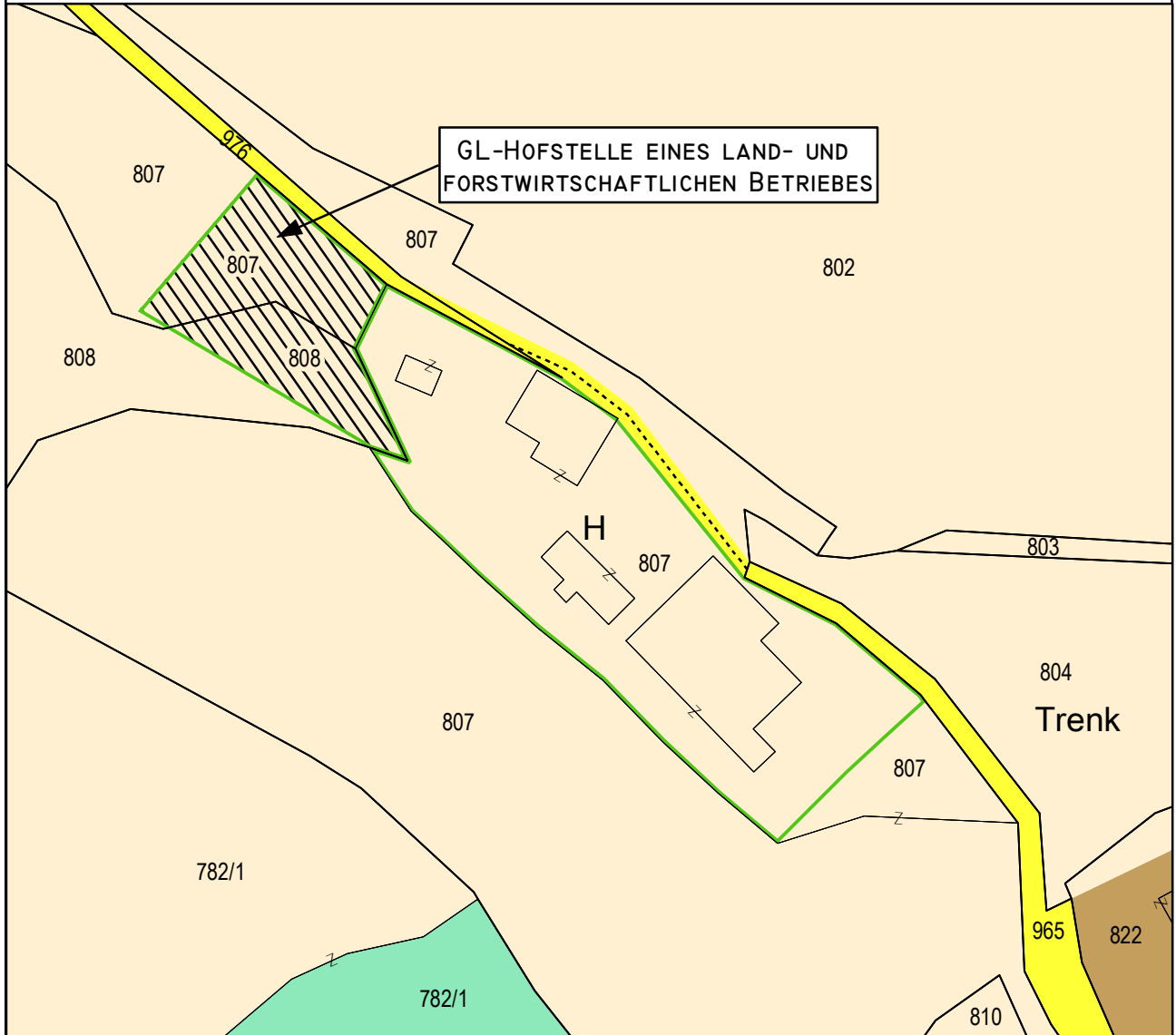
GEMEINDE  
ST. URBAN



M 1:1000

UMWIDMUNG: 04/2024  
KATASTRAL-  
GEMEINDE: HAFENBERG  
(72315)

Widmungsänderung von: Grünland - Für die Land- und Forstwirtschaft bestimmte Fläche, Ödland  
Widmungsänderung in: Grünland - Hofstelle eines land- und forstwirtschaftlichen Betriebes  
Grundstück(e): 807 (Teilfläche - ca. 444 m<sup>2</sup>), 808 (Teilfläche - ca. 310 m<sup>2</sup>)  
Fläche (Summe): ca. 754 m<sup>2</sup>



0 M 1:1000 50 M

St. Urban, 08.07.2024

Kundmachung: von:  
bis:  
Zahl:

Gemeinderatsbeschluss:  
Sitzung vom:

MAG. WERNER FROHNWIESER  
INGENIEURBÜRO FÜR  
RAUMPLANUNG UND RAUMORDNUNG

DR. R. CANAVALGASSE 110/316, 9020 KLAGENFURT  
T: 0463/916252 M: 0680/3034352  
werner.frohnwieser@bg-raumplanung.at



MITGLIED DES FACHVERBANDES



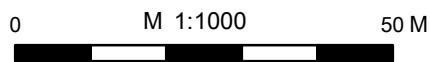
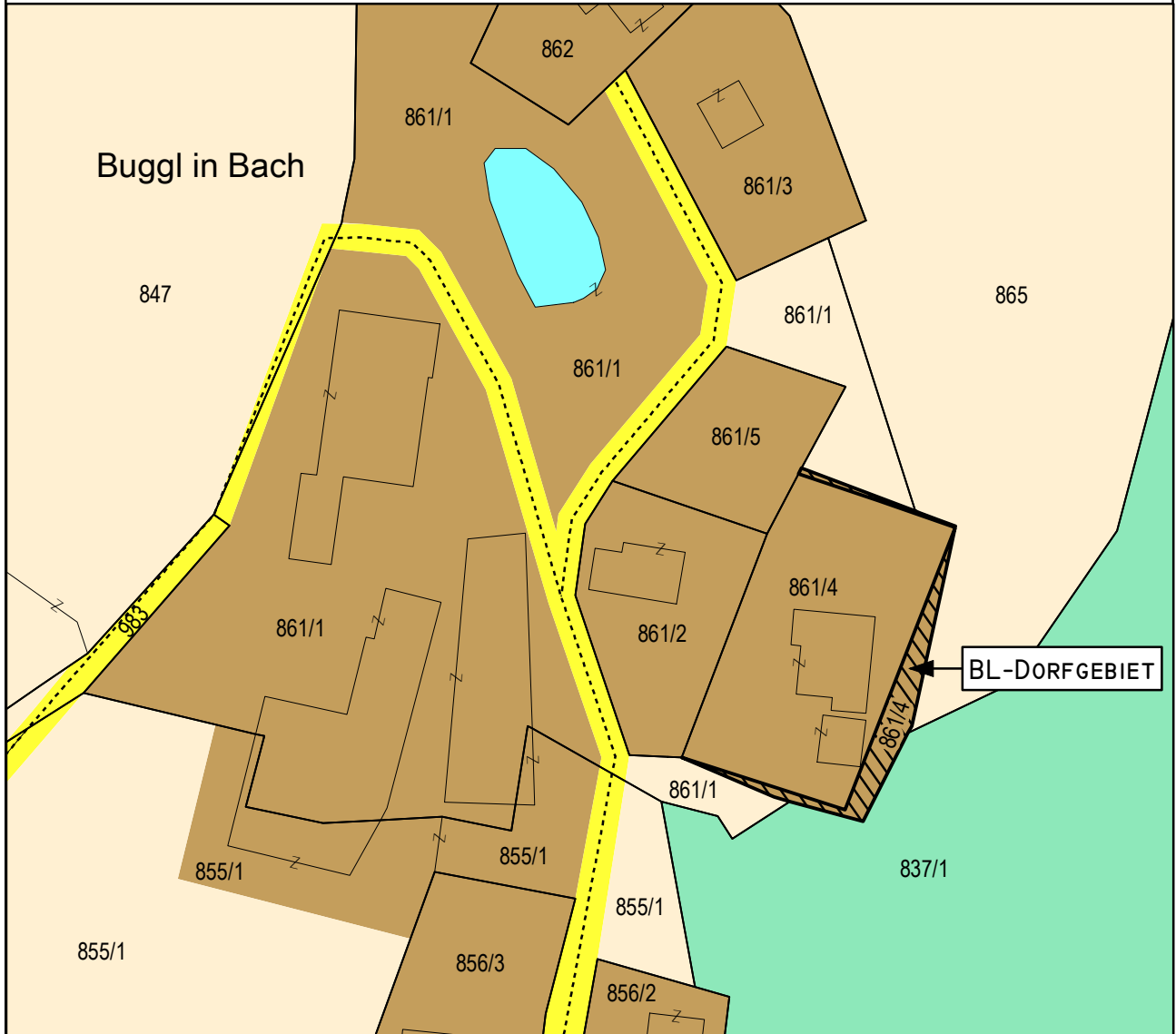
GEMEINDE  
ST. URBAN



M 1:1000

UMWIDMUNG: 05/2024  
KATASTRAL-  
GEMEINDE: HAFENBERG  
(72315)

Widmungsänderung von: Grünland - Für die Land- und Forstwirtschaft bestimmte Fläche, Ödland  
Widmungsänderung in: Bauland - Dorfgebiet  
Grundstück(e): 861/4 (Teilfläche - ca. 160 m<sup>2</sup>)  
Fläche (Summe): ca. 160 m<sup>2</sup>



St. Urban, 08.07.2024

Kundmachung: von:  
bis:  
Zahl:

Gemeinderatsbeschluss:  
Sitzung vom:

MAG. WERNER FROHNWIESER  
INGENIEURBÜRO FÜR  
RAUMPLANUNG UND RAUMORDNUNG

DR. R. CANAVALGASSE 110/316, 9020 KLAGENFURT  
T: 0463/916252 M: 0680/3034352  
werner.frohnwieser@bg-raumplanung.at



MITGLIED DES FACHVERBANDES



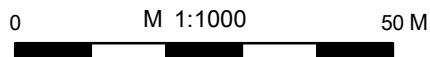
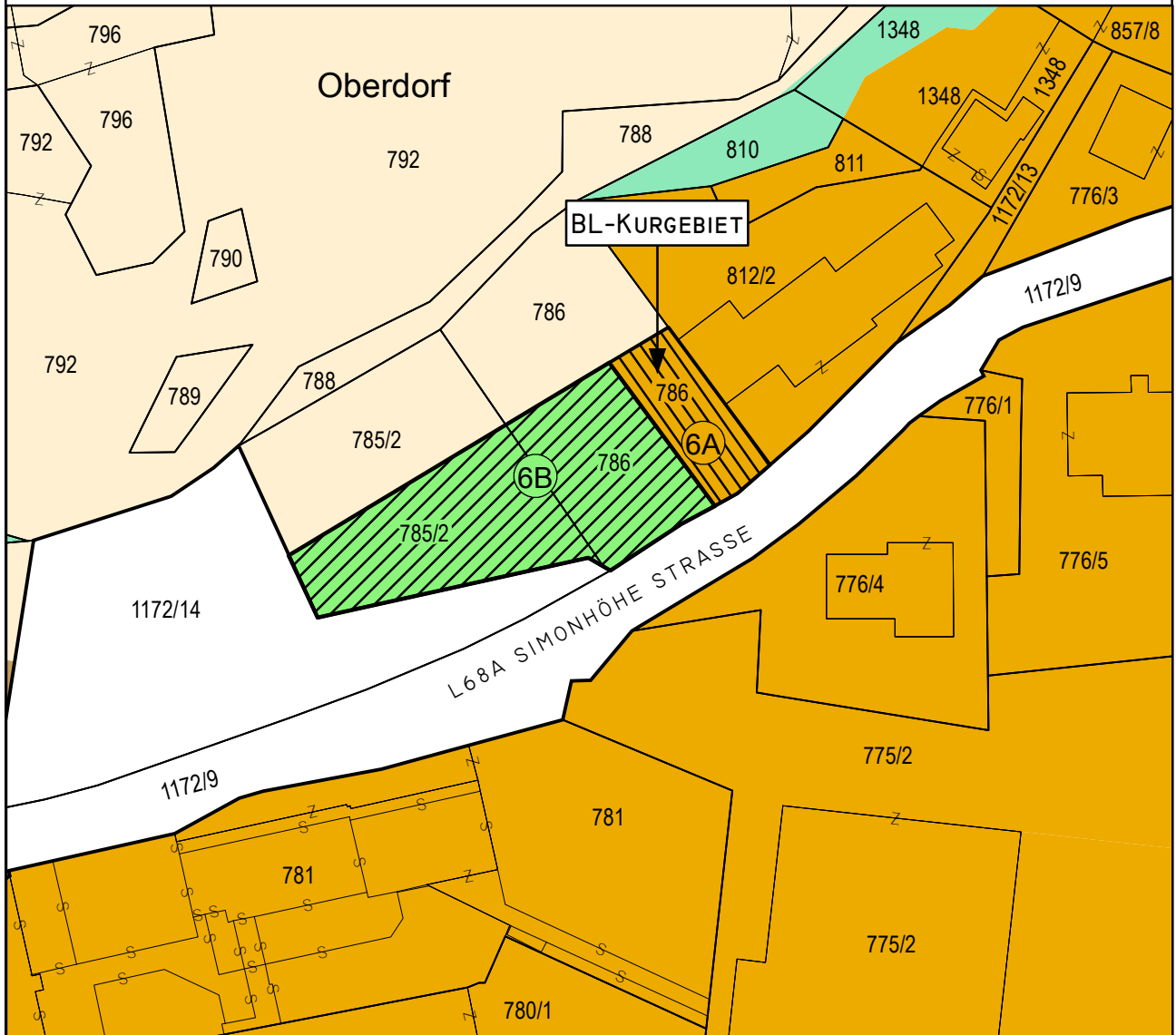
GEMEINDE  
ST. URBAN



M 1:1000

UMWIDMUNG: 6A/2024  
KATASTRAL-  
GEMEINDE: ST. URBAN  
(72333)

Widmungsänderung von: Grünland - Für die Land- und Forstwirtschaft bestimmte Fläche, Ödland  
Widmungsänderung in: Bauland - Kurgebiet  
Grundstück(e): 786 (Teilfläche - ca. 257 m<sup>2</sup>)  
Fläche (Summe): ca. 257 m<sup>2</sup>



St. Urban, 07.08.2024

Kundmachung: von:  
bis:  
Zahl:

Gemeinderatsbeschluss:  
Sitzung vom:

MAG. WERNER FROHNWIESER  
INGENIEURBÜRO FÜR  
RAUMPLANUNG UND RAUMORDNUNG  
DR. R. CANAVALGASSE 110/316, 9020 KLAGENFURT  
T: 0463/916252 M: 0680/3034352  
werner.frohnwieser@bg-raumplanung.at



MITGLIED DES FACHVERBANDES



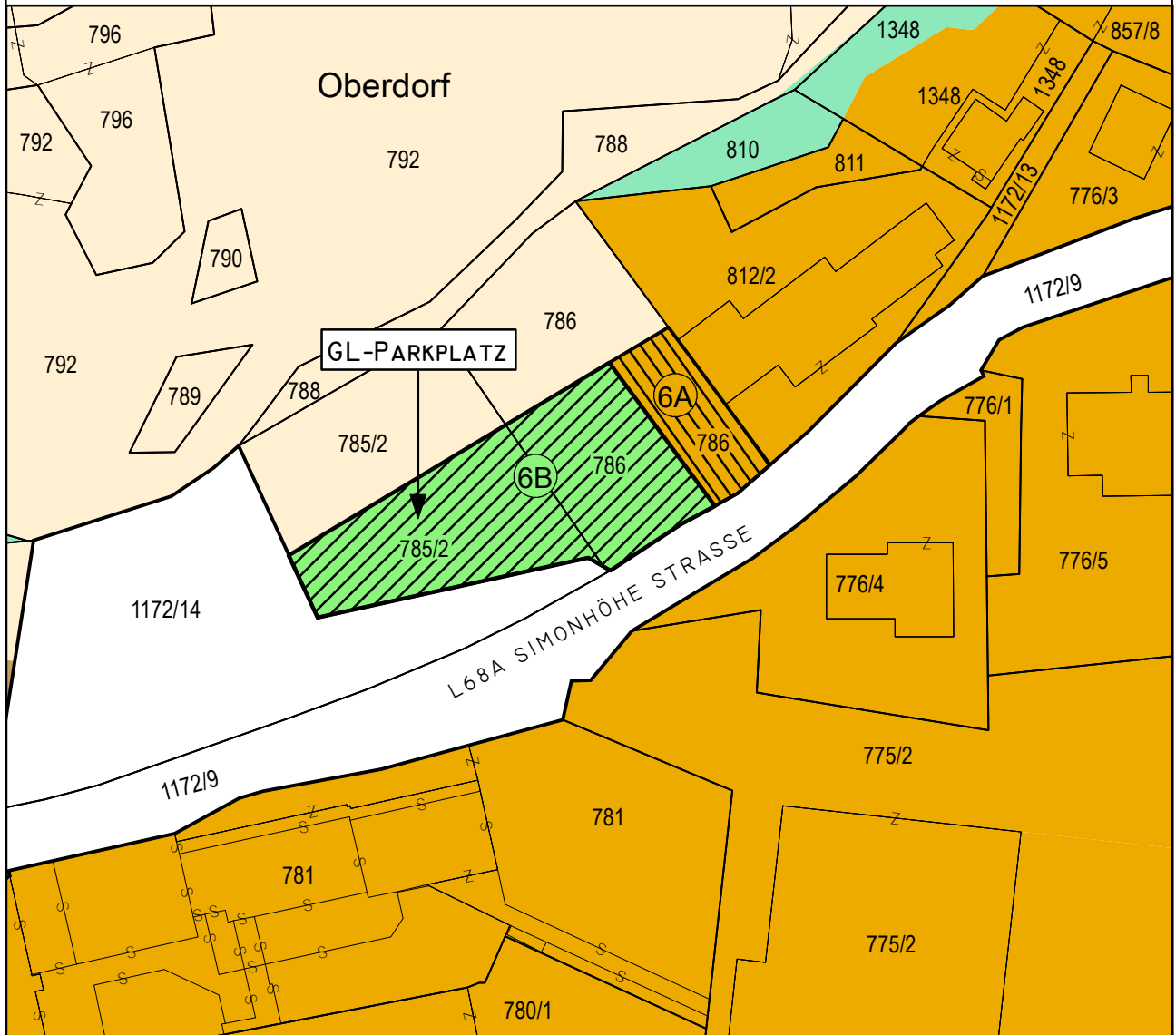
GEMEINDE  
ST. URBAN



M 1:1000

UMWIDMUNG: 6B/2024  
KATASTRAL-  
GEMEINDE: ST. URBAN  
(72333)

Widmungsänderung von: Grünland - Für die Land- und Forstwirtschaft bestimmte Fläche, Ödland  
Widmungsänderung in: Grünland - Parkplatz  
Grundstück(e): 785/2 (Teilfläche - ca. 631 m<sup>2</sup>), 786 (Teilfläche - ca. 467 m<sup>2</sup>)  
Fläche (Summe): ca. 1.098 m<sup>2</sup>



0 M 1:1000 50 M

St. Urban, 07.08.2024

Kundmachung: von:  
bis:  
Zahl:

Gemeinderatsbeschluss:  
Sitzung vom:

MAG. WERNER FROHNWIESER  
INGENIEURBÜRO FÜR  
RAUMPLANUNG UND RAUMORDNUNG  
DR. R. CANAVALGASSE 110/316, 9020 KLAGENFURT  
T: 0463/916252 M: 0680/3034352  
werner.frohnwieser@bg-raumplanung.at



MITGLIED DES FACHVERBANDES